

Plan de Prévention du
Risque Inondation

PPRI du bassin versant de
la Liane









Commune : Crémarest 1/2

Zonage réglementaire

APPROBATION

Echelle: 1/5000

Éléments généraux

-  Etablissement utile à la gestion de crise
-  Cours d'eau
-  Plan d'eau
-  Bâtiment
-  Limite parcellaire
-  Limite communale
-  Limite de bassin versant
-  Isocote (en m NGF)

Grille du zonage réglementaire

Aléa	Exposés	
	Exposés Non Urbanisés (ENU)	Exposés Urbanisés (EU)
Crues exceptionnelles	Vert foncé	Rouge
Flux de liquides et Foulure de la neige	Vert foncé	Bleu
Accumulation neigeuse et Blocage vent	Vert foncé	Bleu
Non réglementé	Vert foncé	Bleu
Tous les autres aléas	Blanc	

ZONAGE_REGLEMENTAIRE_L_101010

